

Guatemala, 29 de abril del 2016.

Informe: 4-2016.

Licenciado:

Juan Alberto Monzón Esquivel

Viceministro del Patrimonio Cultural y Natural

Su Despacho.

Estimado Arquitecto:

De la manera más atenta me dirijo a usted con el propósito de presentarle mi informe de actividades mensuales conforme a lo estipulado en el **Contrato Administrativo por Servicios Profesionales Número 7-2016, aprobado mediante el Acuerdo Ministerial Número 24-2016, correspondiente** al mes de abril del año 2016, y para el cobro de mis honorarios estoy presentando la **factura número de serie "B" y correlativo 0000021.**

Actividades Realizadas:

1. Excavaciones e investigaciones arqueológicas en la escalinata este del edificio A-20, del sitio arqueológico La Honradez, en el municipio de Melchor de Mencos, Petén.
2. Excavaciones e investigaciones arqueológicas por medio de pozos de sondeo estratigráfico, realizado en la plaza del triple juego de pelota, del sitio arqueológico La Honradez, en el municipio de Melchor de Mencos, Petén.

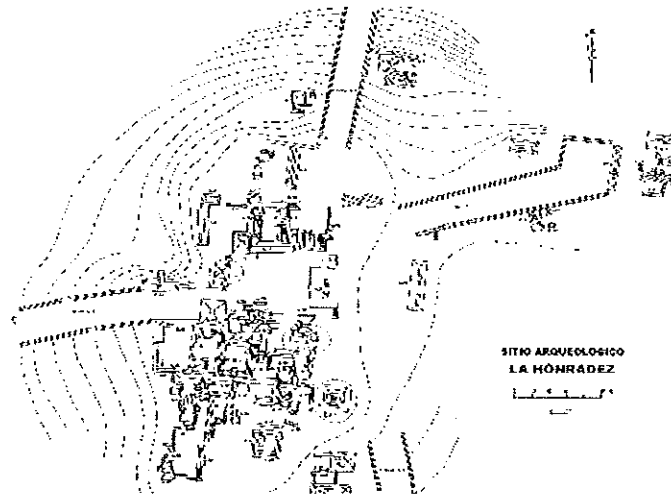
3. Excavaciones e investigaciones arqueológicas en el edificio A-21, del sitio arqueológico La Honradez, en el municipio de Melchor de Mencos, Petén.
4. Investigaciones por medio de pozo estratigráfico en el interior del saques 3 del edificio A-29, del sitio arqueológico la Honradez en el municipio de Melchor de Mencos, Peten.

Resultados Obtenidos:

1. Se realizó una liberación de rellenos prehispánicos de 3 metros cúbicos en la escalinata este del edificio A-20, en esta oportunidad se descubrió un recinto tapiado que se encuentra debajo de la escalinata. Dicho recinto se encuentra parcialmente mutilado en el sector superior, sin embargo se pudo documentar su morfología que rectangular orientada de Norte sur.




2. Se realizaron 6 pozos de sondeo estratigráfico de 1.50 metros cuadrados en el juego de pelota del sitio arqueológico la Honradez. Esta investigación apporto información relacionada a los diferentes estadios constructivos tanto temporales y espaciales de la ocupación de del sitio arqueológico la Honradez.




3. Se retiraron 20 metros lineales de materiales de escombros dejados por los depredadores en el saqueo del sector este y sector oeste. Ambos saqueos se encuentran en el eje central, destruyendo arquitectura importante del edificio A-21, En esta oportunidad se documentaron pisos y muros que se relacionan sub estructuras o construcciones anteriores o más tempranas del edificio A-21. No está demás informar que dicho edificio corresponde a la estructura del sector este del Complejo de Conmemoración Astronómica, conjuntamente con el edificio A-20.

4. Se realizó un pozo de sondeo estratigráfico de 1.50 metros cuadrados en el interior del túnel número 3, del edificio A-29, del sitio arqueológico La Honradez. En esta oportunidad hasta el momento solo se han descubierto rellenos prehispánicos con piedras de distintos tamaños, con argamasa de tierra gris con pedrín.




Fredy Antonio Ramírez Baldizón *


Vo. Bo.

Edin Robel Hernández Payes
Coordinador Administrativo
Departamento de Conservación y Rescate
de Sitios Arqueológicos Prehispánicos
IDAEH-DGPCN